
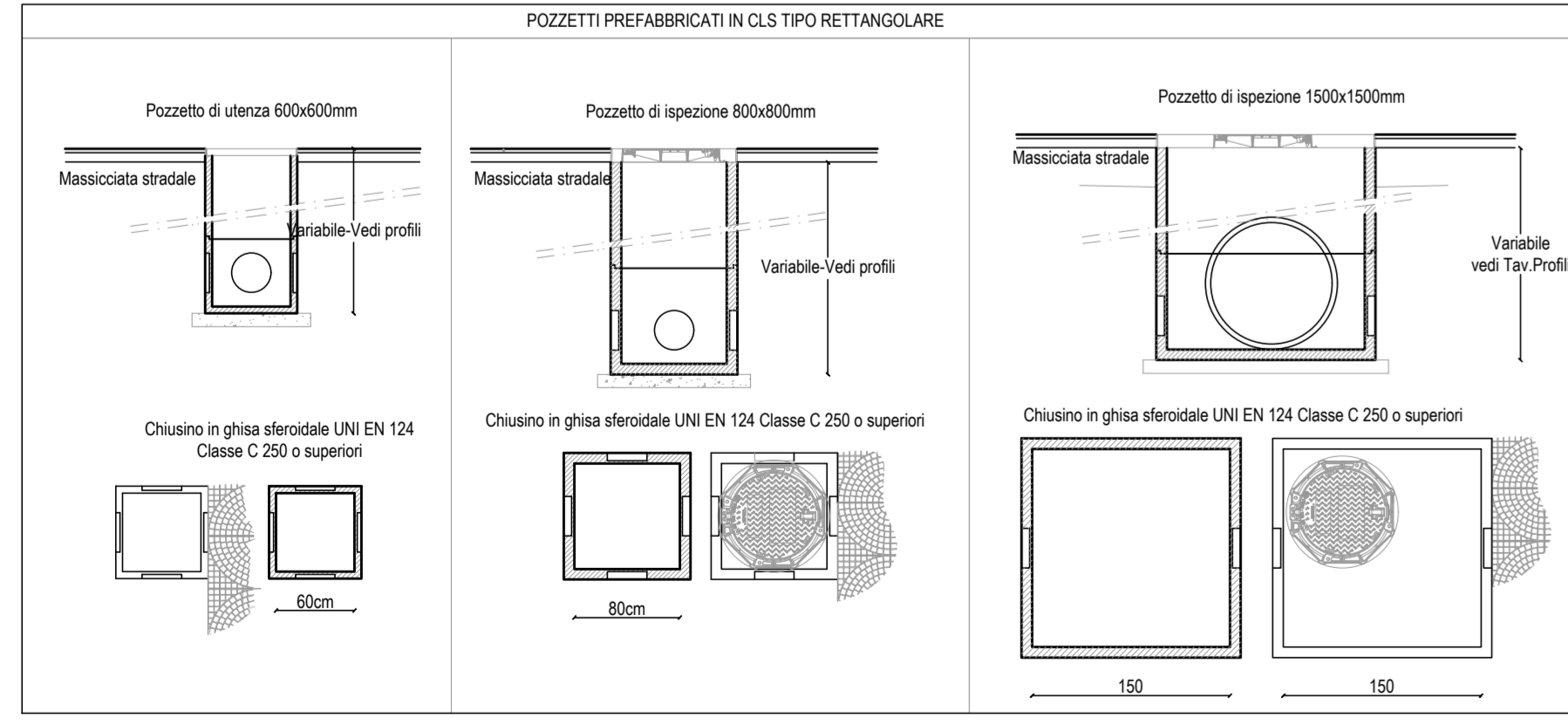


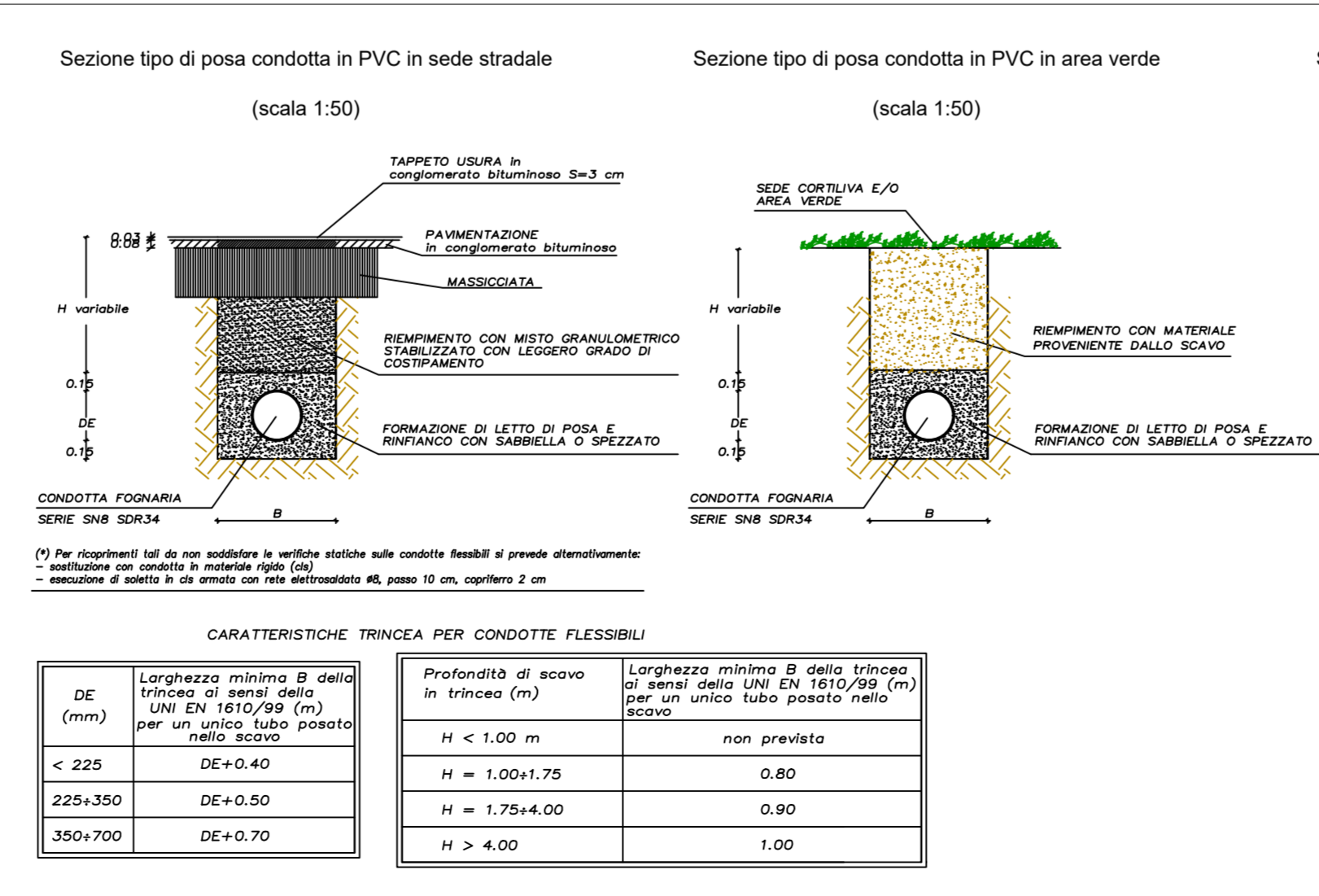
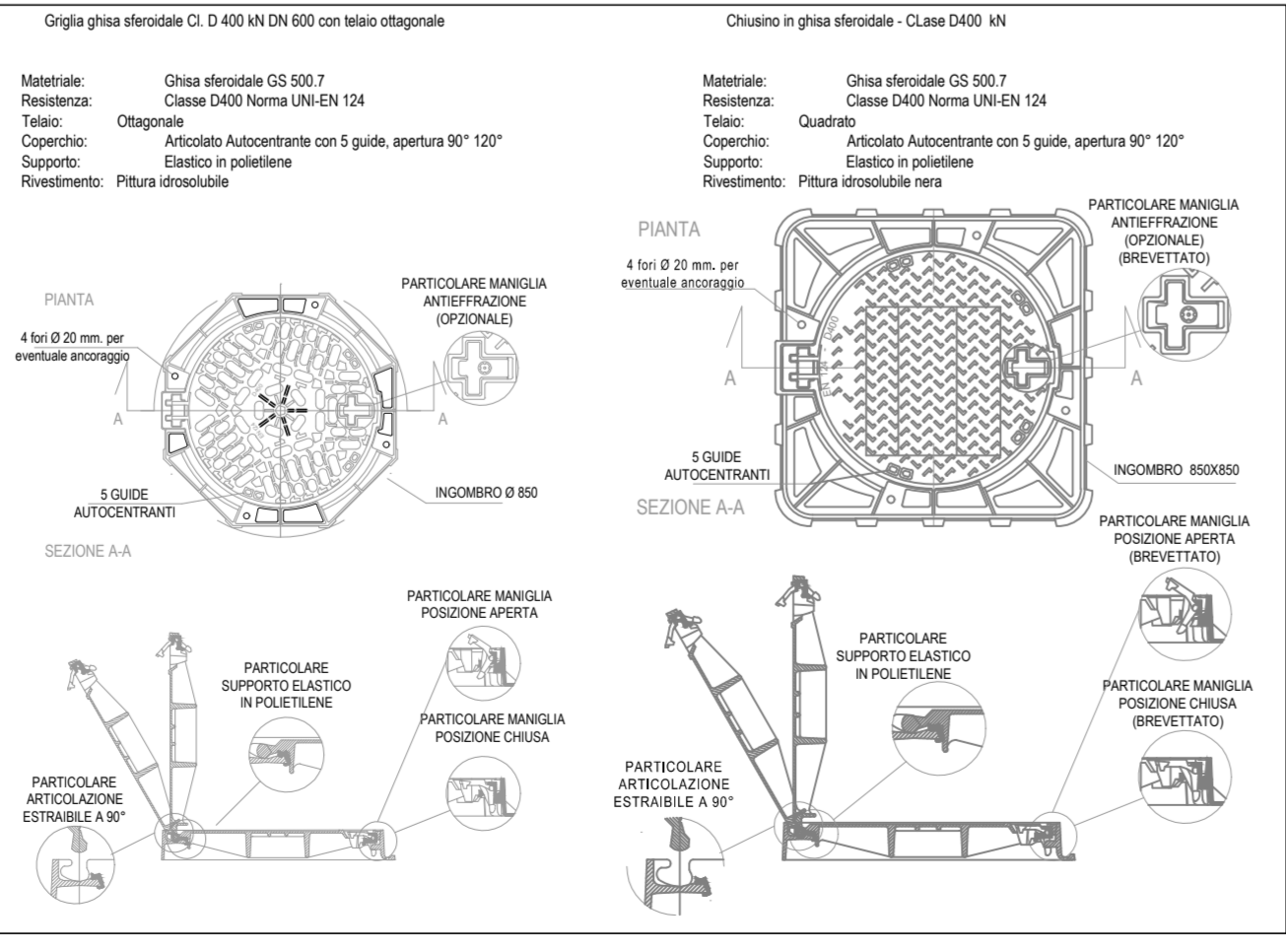
PROFILI LONGITUDINALI RETI ACQUE BIANCHE COMPARTO



POZZETTI IN C.A. SCALA 1:50

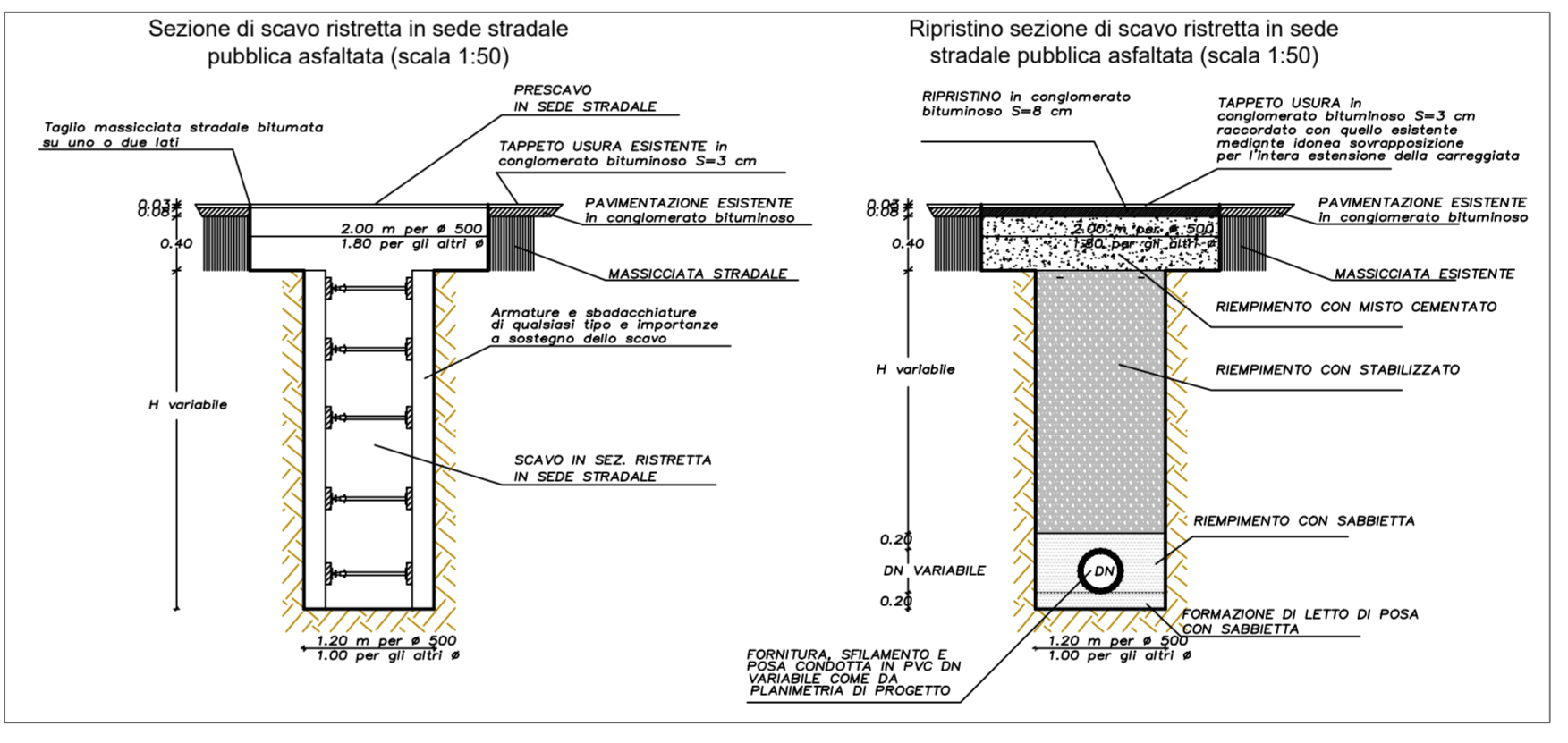
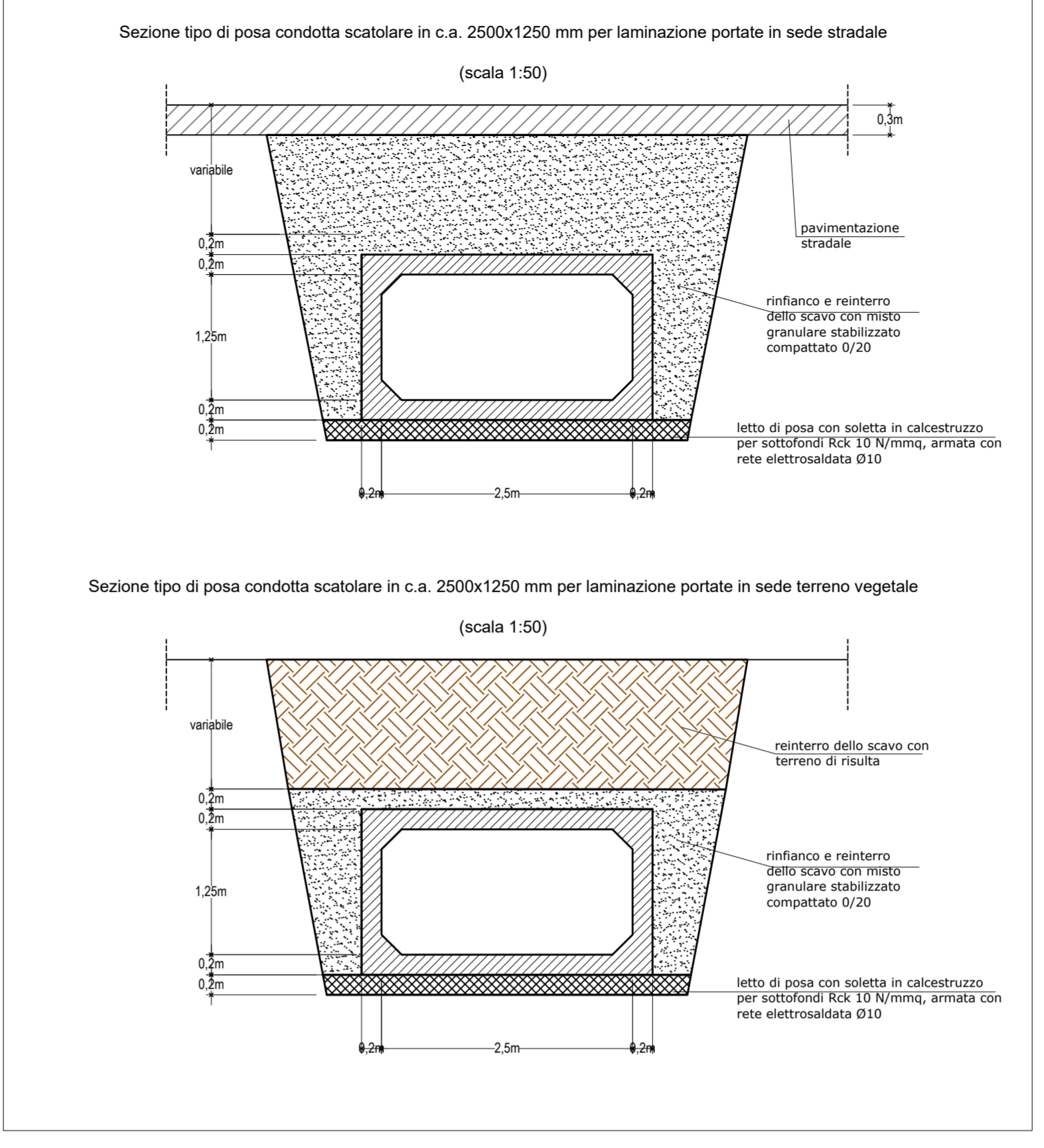


CHIUSINI E GRIGLIE IN GHISA SCALA 1:50



CARATTERISTICHE TRINCEA PER CONDOTTE FLESSIBILI

DE (mm)	Profondità di scavo in trincea (m)	Profondità di scavo in area verde (m)	Profondità di scavo in sede stradale (m)
< 225	H < 1,00	H < 1,00	H < 1,00
225÷350	H = 1,00÷1,75	H = 1,00	H = 1,75
350÷700	H = 1,75÷4,00	H = 1,00	H = 4,00



ELABORATI GRAFICI:

PALLADIUM s.r.l.

SEDE: Via Riva 138, 41019 SOLIERA (MO) TEL. 059-56828 FAX palladium@palloper.it

PROGETTO URBANISTICO: **PIANO URBANISTICO ATTUATIVO COMPARTO "LA CORTE DEL SOLE" via Gambisa (Soliera)**

ARCHITECTURE & DESIGN ARCH. SARA COLUCCIOLLO

PROPRIETA' - COMMITTI: SOCIETA' AGRICOLA LUGLI IVO S.S. METROQUADRO S.R.L. SILVESTRI PAOLO

PROPRIETARIO: COMUNE SOLIERA

ELABORATO: **PROFILI E PARTICOLARI RETI FOGNARIE ACQUE METEORICHE**

DATA: Luglio 2023

SCALA: Varie

AGGIORNAMENTO:

IL COMMITTI

IL PROGETTISTA

CONSULENZA SPECIALISTA **SINERGIA SERVIZI ALL'INGEGNERIA**

Via Piagnoli, 20 - 41123 MODENA Tel 059-870288 Fax 059-482366 mail@sinergia-er.it

TAVOLA: **12**